



Fondo europeo agricolo per lo sviluppo rurale:  
l'Europa investe nelle zone rurali



Regione Emilia-Romagna

Prot. n. 669/03

Novafeltria, lì 17/10/2023

**PROGRAMMA DI SVILUPPO RURALE  
per la Regione Emilia-Romagna 2014-2020**  
*Reg. (UE) del Parlamento Europeo e del Consiglio n. 1305/2013*

**Misura 19 - Sostegno dello sviluppo locale LEADER  
PIANO DI AZIONE LOCALE 2014-2020**

**GAL VALLI MARECCHIA E CONCA**

**AZIONE**

19.3.02 - Azioni di progetto di cooperazione Leader

PROGETTO DI COOPERAZIONE **"PAESAGGI DA VIVERE – TUTELA E VALORIZZAZIONE DEI PAESAGGI RURALI DELL'EMILIA-ROMAGNA"**

**TITOLO DEL PROGETTO**

**Azione L.3** – Attivare un'azione concreta di valorizzazione del paesaggio **AZIONE LOCALE**

**Modalità di attuazione**

A REGIA DIRETTA da parte del GAL Valli Marecchia e Conca, previa manifestazione di interesse da parte di enti pubblici per la candidatura di luoghi, aree o beni oggetto di intervento

**AVVISO PUBBLICO PER LA RACCOLTA  
DI MANIFESTAZIONE DI INTERESSE**

**Delibera CDA del GAL VALLI MARECCHIA E CONCA del 8/06/2023**

Data di pubblicazione: 17/10/2023

Data di scadenza: 31/10/2023 alle ore 23:59



Fondo europeo agricolo per lo sviluppo rurale:  
l'Europa investe nelle zone rurali



Regione Emilia-Romagna

## 1. Premessa e Termini di riferimento

Con il presente avviso il GAL Valli Marecchia e Conca rende noto che nell'ambito del progetto di cooperazione interterritoriale "Paesaggi da Vivere" Mis. 19.3.2, realizzato in partnership con tutti i GAL dell'Emilia-Romagna, prevede con l'Azione Locale L.3 di "Attivare azioni concrete di valorizzazione del paesaggio", tradotte in: interventi di valorizzazione di luoghi/elementi rappresentativi del paesaggio locale, o in interventi di mitigazione di elementi incongrui; gli interventi saranno realizzati dal GAL "A REGIA DIRETTA" sui luoghi/elementi che risulteranno i più meritevoli tra quelli candidati dal territorio stesso all'interno della presente manifestazione di interesse, rivolta agli enti pubblici proprietari/aventi titolo ad intervenire su tali luoghi/elementi.

Il GAL Valli Marecchia e Conca sulla base dei principi di trasparenza, della parità di condizioni e non discriminazione tra i soggetti e secondo le regole della pubblicità ed imparzialità, pubblica dunque la presente manifestazione di interesse con la finalità di individuare luoghi/elementi di particolare valenza paesaggistica, che possano essere oggetto di interventi di valorizzazione e/o promozione del paesaggio, localizzati nell'ambito del territorio Leader del GAL Valli Marecchia e Conca.

I luoghi proposti, così come le ipotesi di valorizzazione che dovranno essere indicate nella scheda di candidatura, dovranno inoltre essere coerenti con gli obiettivi, le specifiche e le azioni previste nell'**Action Plan** denominato "Nel Paesaggio del GAL Valli Marecchia e Conca" (Allegato 1 della presente). Quest'ultimo è stato redatto dalla Dott.ssa Stefania Proli, architetto paesaggista nominato dal GAL, a seguito di un percorso di collaborazione con altri esperti e tecnici del paesaggio, amministratori locali e soggetti di riferimento per il territorio; elaborato nelle seguenti fasi riferite alle azioni comuni e locali previste nel progetto di cooperazione: Azione C.1: Coordinamento e definizione di una metodologia congiunta di analisi; Azione L.1: Studio del paesaggio e delle dinamiche di trasformazione; Azione L.2: Coinvolgimento del territorio mediante un percorso partecipato con Enti e soggetti locali, per la sensibilizzazione sul tema paesaggio e per "favorire" la nascita di Osservatori locali del Paesaggio.

Durante il percorso partecipativo di coinvolgimento del territorio, sono state incontrate le due Unioni di Comuni e tutti i Comuni dell'area Leader, condividendo il progetto, gli obiettivi strategici e le tipologie di azioni ipotizzate per la valorizzazione e promozione del paesaggio delle Valli Marecchia e Conca. A seguito di tali incontri alcuni comuni hanno già indicato alcune aree che potrebbero essere candidate, risultate come utili riferimenti per tarare al meglio le tipologie e l'entità degli interventi ipotizzati.

Nell'ambito della presente manifestazione di interesse gli Enti pubblici dell'area Leader delle Valli Marecchia e Conca potranno dunque candidare luoghi ed elementi che potrebbero essere oggetto di interventi di valorizzazione paesaggistica, andando a rappresentare "progetti pilota" replicabili sul resto del territorio e che, alla luce di quanto emerso durante le varie fasi di lavoro, in questa dovranno essere incentrati maggiormente sulla "valorizzazione del paesaggio" piuttosto che sulla mitigazione di elementi incongrui.

La partecipazione NON richiede una "progettazione" degli interventi di valorizzazione dei luoghi proposti, che rimarrà a carico del GAL e a cui quest'ultimo darà corso per i progetti finanziabili con il budget a disposizione, si richiede però agli enti partecipanti la rappresentazione della loro idea di valorizzazione di tali luoghi, descrivendo e indicando gli allestimenti che riterrebbero più idonei alla lettura/interpretazione/osservazione di quello specifico luogo e paesaggio tra quelli rappresentati nell'action plan; quest'ultimo infatti, al fine di



Fondo europeo agricolo per lo sviluppo rurale:  
l'Europa investe nelle zone rurali



Regione Emilia-Romagna

rendere gli interventi da realizzarsi collegabili tra loro e al progetto grazie ad un comune *fil rouge*, contiene un **abaco degli interventi** (ultima parte dell'*action plan* - riportato inoltre come estratto al termine della scheda di partecipazione) uniformi per stile e materiali, da utilizzarsi in funzione delle diverse situazioni e contesti in cui si intende intervenire, come a esempio l'allestimento di un punto di osservazione e lettura del paesaggio posto sulla terrazza di un castello o l'allestimento posto in ambiente naturale, sul limitare di un bosco o al margine di un'area fluviale;

al termine della manifestazione di interesse il GAL nominerà una commissione composta da membri del personale interno e da membri esterni, che sarà chiamata a esaminare le candidature pervenute, valutandone sia gli elementi atti a determinarne l'ammissibilità, sia quelli più qualitativi sulla base dei quali verrà attribuito un punteggio al fine di stilare una graduatoria di merito.

Il GAL darà corso alla progettazione e alla realizzazione degli interventi sui luoghi/elementi proposti, a partire da quelli che avranno ottenuto il punteggio maggiore, fino ad esaurimento del budget previsto.

**Il presente Avviso di manifestazione di interesse definisce i criteri e le procedure di attuazione della suddetta azione e disciplina la presentazione delle manifestazioni di interesse da parte dei soggetti indicati ed il relativo procedimento.**

## Riferimenti Normativi

- Reg. (UE) n. 1303/2013 recante disposizioni comuni sul Fondo europeo di sviluppo regionale, sul Fondo sociale europeo, sul Fondo di coesione, sul Fondo europeo agricolo per lo sviluppo rurale e sul Fondo europeo per gli affari marittimi e la pesca e disposizioni generali sul Fondo europeo di sviluppo regionale, sul Fondo sociale europeo, sul Fondo di coesione e sul Fondo europeo per gli affari marittimi e la pesca, e che abroga il regolamento (CE) n. 1083/2006 del Consiglio;
- Reg. (UE) n. 1305/2013 sul sostegno allo sviluppo rurale da parte del Fondo europeo agricolo per lo sviluppo rurale (FEASR) e che abroga il regolamento (CE) n. 1698/2005 del Consiglio ed in particolare 20;
- Reg. (UE) n. 1306/2013 del Parlamento Europeo e del Consiglio del 17 dicembre 2013 sul finanziamento, sulla gestione e sul monitoraggio della politica agricola comune e che abroga i regolamenti del Consiglio (CEE) n. 352/1978, (CE) n. 165/1994, (CE) n. 2799/1998, (CE) n. 814/2000, (CE) n. 1290/2005 e (CE) n. 485/2008;
- Reg. (UE) n. 640/2014 della Commissione dell'11 marzo 2014 che integra il regolamento (UE) n. 1306/2013 del Parlamento europeo e del Consiglio per quanto riguarda il sistema integrato di gestione e di controllo e le condizioni per il rifiuto o la revoca di pagamenti nonché le sanzioni amministrative applicabili ai pagamenti diretti, al sostegno allo sviluppo rurale e alla condizionalità
- Reg. Delegato (UE) n. 807 dell'11 marzo 2014 che integra talune disposizioni del regolamento (UE) n. 1305/2013 del Parlamento europeo e del Consiglio sul sostegno allo sviluppo rurale da parte del Fondo europeo agricolo per lo sviluppo rurale (FEASR) e che introduce disposizioni transitorie;
- Reg. (UE) n. 808/2014 della Commissione del 17 luglio 2014 recante modalità di applicazione del regolamento (UE) n. 1305/2013 del Parlamento europeo e del Consiglio sul sostegno allo sviluppo rurale da parte del Fondo europeo agricolo per lo sviluppo rurale (FEASR);
- Reg. (UE) n. 809/2014 della Commissione del 17 luglio 2014 recante modalità di applicazione del regolamento (UE) n. 1306/2013 del Parlamento europeo e del Consiglio per quanto riguarda il sistema integrato di gestione e di controllo, le misure di sviluppo rurale e la condizionalità;
- Reg. (UE) n. 651 del 17 giugno 2014 che dichiara alcune categorie di aiuti compatibili con il mercato interno in applicazione degli Artt. 107 e 108 del Trattato sul funzionamento dell'Unione europea;
- Reg. (UE) n. 2220/2020 del Parlamento europeo e del Consiglio che stabilisce alcune disposizioni transitorie relative al sostegno da parte del Fondo europeo agricolo per lo sviluppo rurale (FEASR) e del Fondo europeo agricolo di garanzia (FEAGA) negli anni 2021 e 2022.
- Linee guida sull'ammissibilità delle spese relative allo sviluppo rurale 2014-2020, approvate dal Decreto ministeriale 14786 del 13 gennaio 2021;
- Programma di Sviluppo Rurale della Regione Emilia-Romagna per il periodo 2014-2020 (di seguito per brevità indicato come PSR 2014-2020), attuativo del citato Regolamento (UE) n. 1305/2013, nella formulazione approvata dalla Commissione Europea con Decisione C(2015)3530 finale del 26 maggio 2015, di cui si è preso atto con deliberazione della Giunta della Regione Emilia-Romagna n. 636 del giorno 8 giugno 2015 e da ultimo la versione 12.2 approvata con Decisione della Commissione Europea C(2023)1730 del 9 marzo 2023, successivamente acquisita con delibera di Giunta regionale n.419 del 20 marzo 2023;
- Delibera di Giunta regionale n. 1424 del 26 agosto 2019 relativa all'approvazione check-lists per le procedure di gara per le misure dello sviluppo;

- Delibera di Giunta regionale n. 31 del 07 gennaio 2020 che modifica le check-lists, irregolarità e riduzioni, approvate con Delibera n. 1424/2019;
- Disposizioni Attuative di Misura 19 - Sostegno allo sviluppo locale Leader Delibera n. 830 del 21/05/2021;
- Legge regionale 15 novembre 2021, n. 15 (Revisione del quadro normativo per l'esercizio delle funzioni amministrative nel settore agricolo e agroalimentare. Abrogazione della legge regionale n. 15 del 1997 (Norme per l'esercizio delle funzioni regionali in materia di agricoltura. Abrogazione della L.R. 27 agosto 1983, n. 34).

## 2. Atti amministrativi richiamati

- Determinazione della Regione Emilia-Romagna del Responsabile del Servizio – Programmazione, Sviluppo del Territorio e sostenibilità delle produzioni, del 5 gennaio 2023 n. 66 - PSR 2014/2020 - Approvazione proposta di modifica del Piano d'azione e del relativo piano finanziario, presentata dal GAL Valli Marecchia e Conca soc. cons. a r.l.;
- Delibera CDA del GAL VALLI MARECCHIA E CONCA del 8/06/2023 che ha approvato la scheda progettuale dell'azione L3 da attuarsi in modalità A REGIA DIRETTA e i suoi allegati: Action plan "nel Paesaggio del GAL Valli Marecchia e Conca"; avviso pubblico per la raccolta delle manifestazioni di interesse e relativa scheda di partecipazione - Mis. 19.3.2 Progetto di cooperazione interterritoriale "Paesaggi da Vivere" – Fascicolo di cooperazione, Codice di progetto IT020-001, Domanda di sostegno Fascicolo SIAG n. 5251703.

**Misura 19:** Sostegno dello Sviluppo Locale Leader

**Sottomisura 19.3.02:** Azioni specifiche per contribuire a livello locale al raggiungimento degli obiettivi delle aree tematiche della SSLL

**Azione:** "Azione L.3 – Attivare azioni concrete di valorizzazione del paesaggio"

## 3. Obiettivi dell'azione locale L.3

Con riferimento ai seguenti obiettivi e azioni:

- C.1: studio ed analisi del territorio basato sulla medesima impostazione metodologica con indici e obiettivi comuni che coinvolto tutti i 6 GAL dell'Emilia-Romagna, così da restituire una lettura univoca e comune dei paesaggi regionali,
- L.1: analisi specifica del paesaggio del GAL Valli Marecchia e Conca finalizzato ad identificare i "paesaggi" presenti, quelli più rappresentativi e le loro caratteristiche; mirando in particolar modo alla ricerca delle eccellenze paesaggistiche più legate alle forme del territorio, alla sua gestione, sfruttamento e cura;
- L.2: coinvolgimento del territorio con particolare riferimento agli enti locali che intervengono sul territorio al fine di condividere la proposta di un Action plan per la valorizzazione del paesaggio;

**l'azione locale L.3 ha la finalità di sostenere la realizzazione di uno o più interventi pilota per la valorizzazione di elementi tipici del paesaggio locale o per la mitigazione di elementi incongrui, replicabili nel tempo, da prendersi come stimolo e riferimento da parte del territorio stesso.**

## 4. Chi può presentare la manifestazione di interesse

Possono presentare manifestazione di interesse di cui al presente avviso **Enti Pubblici (Comuni, Province, Unioni dei Comuni, Enti di gestione delle aree protette, Regioni, et al.)**, proprietari/aventi titolo ad intervenire sui luoghi/beni oggetto della candidatura;

## 5. Requisiti “necessari” per la presentazione di manifestazioni di interesse

### a) Localizzazione degli interventi

Gli interventi proposti devono essere localizzati nel territorio ricadente nell'Area Leader del GAL Valli Marecchia e Conca, ovvero nei Comuni di: Coriano, Gemmano, Montefiore Conca, Montescudo - Montecolombo, Mondaino, Montegridolfo, Saludecio, Morciano di Romagna, San Clemente, Verucchio, Casteldelci, Maiolo, Novafeltria, Pennabilli, San Leo, Sant'Agata Feltria, Talamello, Poggio Torriana.

### b) Tipologie di intervento

I luoghi candidati dovranno essere idonei a perseguire gli obiettivi, le strategie e le azioni indicate nell'*Action plan*, non che idonei (privi di pericoli e rispondenti alle caratteristiche ricercate) ad ospitare gli allestimenti e le opere indicati nello stesso; **per semplicità al termine del presente avviso si riporta un estratto dell'action plan (pagina 57, 58) contenente l'abaco che riporta tutti gli allestimenti inseribili nei luoghi da candidare, rimandando comunque all'action plan per tutti i dettagli di ciascun allestimento.**

In ogni luogo candidato dovranno essere previsti degli **allestimenti “minimi”** ovvero obbligatori, in quanto ritenuti indispensabili per la sosta e la lettura del paesaggio (pena la non ammissibilità dei luoghi), in particolare:

- almeno un elemento dedicato alla lettura/interpretazione del paesaggio, ovvero un pannello da scegliere tra quelli previsti nell'action plan (punti 1a, 1b, 1c, 2a, 2b dell'abaco sopracitato); *Allestimenti obbligatori*
- almeno un elemento dedicato alla sosta (punti 3a, 3b, 4a, 4b dell'abaco);

a cui per completare l'intervento è possibile aggiungere ulteriori allestimenti, utili al posizionamento nella graduatoria di merito ma non obbligatori, in particolare:

- l'inserimento di contenuti multimediali (punti 5a, 5b, 5c dell'abaco), di elementi Wayfinding con eventuale creazione di tratti di percorso “migliorati” per la fruizione di persone diversamente abili; il posizionamento di colonnine per la manutenzione/ricarica e bike o di ulteriori allestimenti in funzione di luoghi specifici e peculiari (punti 6a, 6b, 6c, 6d, 6e, 6f, 6g dell'abaco), *Ulteriori allestimenti non obbligatori ma utili per la graduatoria*

I luoghi candidati dovranno essere attinenti ad uno dei due “Paesaggi Identitari” individuati, specificando fin da ora che tale requisito viene altamente valutato ma non in via “esclusiva”; potranno infatti essere candidati anche luoghi attinenti ad uno degli altri paesaggi rappresentativi individuati nell'action plan, motivando tale scelta ed illustrandone la particolare valenza non che l'attinenza alla strategia.

### c) Titolarità dei beni e/o delle aree oggetto degli interventi

I proponenti dovranno essere titolati alla realizzazione degli interventi, proprietari o titolari di altri diritti reali sul bene/area oggetto dell'intervento o, nel caso in cui il proponente sia diverso dal proprietario, la titolarità alla realizzazione degli interventi dovrà essere dimostrata tramite convenzione/contratto o concessione o altro atto di durata almeno pari al vincolo di destinazione di cui all'art. 10 della L.R. 15/2021. Si precisa altresì che in caso di contratto di comodato gratuito, lo stesso dovrà risultare debitamente registrato.

## 6. Disponibilità finanziaria e massimali degli aiuti

La presente Azione L3 ha un ammontare complessivo di Euro 62.500,00 (dotazione indicata nel Fascicolo di cooperazione "Paesaggi da Vivere" per l'Azione Locale L.3 del GAL Valli Marecchia e Conca), di cui 55.480,00 dedicati alla realizzazione degli interventi sui luoghi candidati.

## 7. Modalità di presentazione manifestazione di interesse

I soggetti di cui al precedente Par. 4 possono partecipare presentando la candidatura in carta semplice, redatta secondo il modello allegato alla presente (Allegato 2 "Manifestazione di interesse"). La candidatura, redatta secondo lo schema allegato, dovrà pervenire esclusivamente a mezzo PEC, entro le ore 23:59 del ~~31/10/2023~~ **04/11/2023** al GAL Valli Marecchia e Conca all'indirizzo di posta elettronica certificata: [pec@pec.vallimarecchiaeconca.it](mailto:pec@pec.vallimarecchiaeconca.it) Ai fini della prova del rispetto del termine per la presentazione delle manifestazioni farà fede la ricevuta di avvenuta consegna della PEC

## 8. Priorità per la valutazione delle manifestazioni di interesse

Per l'attribuzione delle priorità verranno utilizzati i seguenti criteri:

Criterio di valutazione	Punteggio attribuibile	Specifiche sul punteggio attribuibile	Cumulabilità
Valenza paesaggistica del luogo e del contesto	1-10	Valutandone l'unicità, l'impatto, il valore del fenomeno o del messaggio divulgativo rappresentabile con la sua lettura	
Attinenza del luogo ai "Paesaggi identitari" individuati nell'action plan *	1-10	10 molto attinente 5 attinente 1 poco attinente	Punteggi non cumulabili
Valenza ulteriore (naturalistica, storico-culturale) del luogo	1-5	Valutandone l'unicità, l'impatto e il contributo che l'aspetto non propriamente paesaggistico può comunque dare alla parte divulgativa	
Raggiungibilità del luogo	1-5	5 con mezzi pubblici (entro 500 metri) 3 in auto (entro 500 metri) 1 solo a piedi	Punteggi non cumulabili
Accessibilità a diversamente abili (in carrozzina)	0-5	5 accessibile 3 accessibile solo se accompagnati 0 non accessibile	Punteggi non cumulabili
Allestimenti inseribili	1-15	1 Inserimento dei soli "allestimenti minimi" 3 Inserimento di contenuti multimediali 3 Inserimento elementi wayfinding 4 creazione tratti di percorso "migliorati" per carrozzine o inserimento pannelli braille 2 Inserimento di colonnine e-bike	Punteggi cumulabili

		2 inserimento di ulteriori elementi eventualmente proposti nella candidatura	
Idea progettuale	1-5	Valutazione della qualità dell'idea e della sua rappresentazione fornita nella scheda (descrizione, immagini e foto-inserimenti)	
Pre-esistenza di elementi di interesse, che rendono il luogo già altamente frequentato, garantendo così una maggiore visibilità del progetto di valorizzazione del paesaggio	1-3	Valutandone la quantità di visite e la motivazione delle visite, più o meno in linea con gli obiettivi del progetto	

\* la minore attinenza di un luogo ad uno dei due "Paesaggi identitari" individuati nell'action plan viene altamente considerata, potendo generare una differenza di 9 punti con un luogo molto attinente, tuttavia non viene considerata elemento esclusivo in quanto l'insieme del contesto, della raggiungibilità, dell'accessibilità e una buona idea progettuale, potrebbero generare comunque candidature meritevoli di interesse.

La candidatura potrà ritenersi "ammissibile" se raggiunge un punteggio pari o superiore a 25 punti.

## 9. Istruttoria e valutazione delle manifestazioni di interesse

Fase 1: istruttoria attinente la verifica dei requisiti "necessari" per l'ammissione della candidatura, di cui al paragrafo 5, sarà effettuata dal Responsabile del Procedimento in collaborazione con i referenti dell'area amministrativa e segreteria del GAL, che avrà la facoltà di richiedere documentazione integrativa.

Fase 2: Il GAL provvederà a nominare una **Commissione tecnica**, composta da esperti sui temi rappresentati. La commissione avrà il compito di valutare le candidature pervenute sulla base delle priorità di cui al paragrafo 8 e di redigere un elenco di proposte progettuali prioritarie, che porterà all'individuazione dei luoghi oggetto di intervento e dei soggetti con i quali sottoscrivere il documento che riporti: la concessione al GAL del titolo ad intervenire e gli impegni reciproci di cui al paragrafo 10.

I componenti della commissione saranno nominati dal RUP su mandato del Consiglio di Amministrazione del GAL Valli Marecchia e Conca, questa sarà composta da 5 membri: 2 dipendenti del GAL Valli Marecchia e Conca, 1 membro esterno esperto in materia paesaggistica; 2 tecnici progettisti di altri GAL dell'Emilia-Romagna aderenti al progetto "Paesaggi da vivere".

La Commissione tecnica, sulla base dei punteggi assegnati, redigerà un elenco delle candidature ritenute prioritarie che sarà sottoposto al RUP e successivamente sottoposto all'approvazione del Consiglio di Amministrazione del GAL Valli Marecchia e Conca.

## 10. Modalità attuative

Come da fascicolo di progetto e come illustrato, gli interventi verranno effettuati a REGIA DIRETTA da parte del GAL Valli Marecchia e Conca;

Dopo l'approvazione della graduatoria da parte del CDA del GAL, quest'ultimo renderà noto, attraverso la pubblicazione sul proprio sito internet, l'elenco delle proposte ritenute ammissibili e il loro ordine prioritario in funzione dei punteggi ottenuti.





Fondo europeo agricolo per lo sviluppo rurale:  
l'Europa investe nelle zone rurali



Regione Emilia-Romagna

Il GAL sottoscriverà con gli enti proprietari/aventi titolo dei luoghi oggetto di intervento una scrittura contenente: la concessione al GAL del titolo ad intervenire; l'impegno (nei confronti del GAL) da parte del soggetto proprietario/avente titolo alla manutenzione dei luoghi oggetto di intervento e delle attrezzature che saranno poste in essere per tutta la durata del vincolo; l'impegno reciproco a svolgere attività divulgative e promozionali sul progetto da realizzarsi per tutta la durata del vincolo.

E' facoltà del GAL Valli Marecchia e Conca quella di NON dare corso agli interventi e alla sottoscrizione dell'impegno con i soggetti pubblici che hanno partecipato alla manifestazione di interesse, motivando e dettagliando la decisione, nel rispetto dei principi di trasparenza e di non discriminazione, e nel rispetto delle risorse finanziarie assegnate all'Azione L.3 oggetto del presente avviso di manifestazione di interesse.

### **11. Responsabili del procedimento**

Il responsabile del procedimento è Cinzia Dori, Coordinatore del GAL Valli Marecchia e Conca, Via G. Mazzini 54 – Novafeltria (RN).

### **12. Disposizioni finali**

#### TUTELA DELLA PRIVACY

Si veda Allegato 3 Informativa Privacy.

#### PUBBLICIZZAZIONE

Il presente avviso è pubblicato sul sito web [www.vallimarecchiaeconca.it](http://www.vallimarecchiaeconca.it)

#### NORME DI SALVAGUARDIA

Il presente Avviso non vincola, in alcun modo, il GAL Valli Marecchia e Conca e può essere modificato, sospeso o revocato per esigenze amministrative e giuridiche dal GAL Valli Marecchia e Conca, senza che i candidati che abbiano presentato istanza possano accampare alcuna pretesa.

Novafeltria, 17 Ottobre 2023

F.to Il Responsabile del Procedimento

Cinzia Dori

### **ALLEGATI:**

Allegato 1 - *Action plan* "Nel Paesaggio delle Valli Marecchia e Conca"

Allegato 2 "Scheda per Manifestazione di interesse"

Allegato 3 "INFORMATIVA PRIVACY"



Fondo europeo agricolo per lo sviluppo rurale:  
l'Europa investe nelle zone rurali

Regione Emilia-Romagna

### 19.3.02 – Attuazione cooperazione

## PROGETTO DI COOPERAZIONE “PAESAGGI DA VIVERE” – TUTELA E VALORIZZAZIONE DEI PAESAGGI DELL’EMILIA-ROMAGNA

### Allegato 2 - MANIFESTAZIONE DI INTERESSE PER LA CANDIDATURA DI LUOGHI/AREE/BENI

Ente: \_\_\_\_\_

Rappresentate Legale: (nome) \_\_\_\_\_ (cognome) \_\_\_\_\_

Referente del progetto: (nome) \_\_\_\_\_ (cognome) \_\_\_\_\_

e-mail \_\_\_\_\_

tel \_\_\_\_\_

PEC \_\_\_\_\_

#### NOME DEL LUOGO - TITOLO DELL’IDEA PROGETTUALE

\_\_\_\_\_  
\_\_\_\_\_

#### DESCRIZIONE DEI LUOGHI, DELL’IDEA PROGETTUALE PER LA VALORIZZAZIONE DEL PAESAGGIO

*Descrizione dei luoghi, del contesto paesaggistico e degli allestimenti che si vorrebbero inserire tra quelli rappresentati nell’action plan e ulteriori, descrizione del tipo di paesaggio o del fenomeno che si intende valorizzare e promuovere;*

\_\_\_\_\_  
\_\_\_\_\_  
\_\_\_\_\_  
\_\_\_\_\_  
\_\_\_\_\_  
\_\_\_\_\_

*rappresentazione fotografica dei luoghi (sarebbe gradita la fornitura di foto-inserimenti esplicativi della collocazione degli allestimenti ipotizzata), richieste “almeno” 3 immagini rappresentative*

*foto 1*

foto 2

foto 3

**a) Localizzazione dell'intervento:** (indicare Fogli e mappali per i comuni parzialmente inclusi)

Comune: \_\_\_\_\_

Foglio/i: \_\_\_\_\_

Mappale/i: \_\_\_\_\_

**b) Paesaggio identitario di riferimento**

intervento di valorizzazione di luoghi/elementi propri del paesaggio identitario "Il paesaggio medievale dei massi erratici della Valmarecchia"

intervento di valorizzazione di luoghi/elementi propri del paesaggio identitario "Il paesaggio delle terre malatestiane della Valconca"

**c) Titolarità dei beni e/o delle aree oggetto degli interventi**

N.B. I proponenti dovranno essere titolati alla realizzazione degli interventi, proprietari o titolari di altri diritti reali sul bene/area oggetto dell'intervento o, nel caso in cui il richiedente sia diverso dal proprietario, la titolarità alla realizzazione degli interventi dovrà essere dimostrata tramite convenzione/contratto o concessione o altro atto di durata almeno pari al vincolo di destinazione di cui all'art. 10 della L.R. 15/2021. Si precisa altresì che in caso di contratto di comodato gratuito, lo stesso dovrà risultare debitamente registrato.

Proprietà

Convenzione (indicare la scadenza: \_\_\_\_\_)

Concessione (indicare la scadenza: \_\_\_\_\_)

Altro \_\_\_\_\_ (indicare la scadenza: \_\_\_\_\_)

**Per la valutazione delle Priorità della manifestazione di interesse si richiede di specificare i seguenti punti:**

Criterio di valutazione	Specifiche sulla descrizione del criterio	Descrizione
Valenza paesaggistica del luogo e del contesto	Descriverne l'unicità paesaggistica, l'impatto, il valore del fenomeno o del messaggio divulgativo rappresentabile con la sua lettura	
Attinenza del luogo ai "Paesaggi identitari" individuati nell'action plan *	Descriverne l'attinenza ai paesaggi identitari individuati	

Valenza ulteriore (naturalistica, storico-culturale) del luogo	Descrivere l'unicità, l'impatto e il contributo che l'aspetto non propriamente paesaggistico può comunque dare alla parte divulgativa	
Raggiungibilità del luogo	Indicare la sua raggiungibilità	<input type="checkbox"/> con mezzi pubblici (entro 500 metri) <input type="checkbox"/> in auto (entro 500 metri) <input type="checkbox"/> solo a piedi
Accessibilità a diversamente abili (in carrozzina)	Indicare la sua accessibilità a persone diversamente abili in carrozzina	<input type="checkbox"/> accessibile <input type="checkbox"/> accessibile solo se accompagnati <input type="checkbox"/> non accessibile
Allestimenti inseribili		<input type="checkbox"/> Inserimento di soli "allestimenti minimi" <input type="checkbox"/> Inserimento di contenuti multimediali - Quali: ..... <input type="checkbox"/> Inserimento di elementi wayfinding - Quali: ..... <input type="checkbox"/> Inserimento elementi utili per fruizione con carrozzine e/o per ipovedenti - Quali: ..... <input type="checkbox"/> Inserimento di colonnine e-bike <input type="checkbox"/> inserimento di ulteriori elementi eventualmente proposti nella candidatura - Quali: .....
Idea progettuale	-----	-----
Pre-esistenza di elementi di interesse, che rendono il luogo già altamente frequentato, garantendo così una maggiore visibilità del progetto di valorizzazione del paesaggio	Descrivere l'entità della odierna frequentazione del luogo e la motivazione della odierna frequentazione, più o meno in linea con gli obiettivi del progetto	

\* la minore attinenza di un luogo ad uno dei due "Paesaggi identitari" individuati nell'action plan viene altamente considerata, potendo generare una differenza di 9 punti con un luogo molto attinente, tuttavia non viene considerata elemento esclusivo in quanto l'insieme del contesto, della raggiungibilità, dell'accessibilità e una buona idea progettuale, potrebbero generare comunque candidature meritevoli di interesse.












Il proponente in caso di selezione del luogo candidato, con la presente, si impegna a concedere al GAL il titolo ad intervenire e la disponibilità dell'area/beni predisposti per la durata del vincolo (5 anni); si impegna inoltre nei confronti del GAL alla manutenzione dei luoghi oggetto di intervento e delle attrezzature che saranno poste in essere, così come a svolgere in sinergia con il GAL attività divulgative e promozionali sul progetto, per tutta la durata del vincolo.

La/il sottoscritta/o \_\_\_\_\_

\_\_\_\_\_ (data e firma)

**ABACO DEGLI INTERVENTI/ALLESTIMENTI (ESTRATTO PAGINA 57 DELL'ACTION PLAN a cui si rimanda per i dettagli di ognuno degli arredi)**

<p><b>1. PANNELLO A LEGGIO</b></p> <p>a. </p> <p>b. </p> <p>c. </p> <p>d. </p>	<p>Da collocare nei punti panoramici. Allestimento in due modalità possibili:</p> <p>a. ancorato dall'alto, orizzontalmente o con una piccola inclinazione (30°), a muretti e/o parapetti</p> <p>b. ancorato dal basso, orizzontalmente o con una piccola inclinazione (30°), a muretti e/o parapetti</p> <p>c. d. ancorato al suolo, dove non sono presenti elementi di appoggio (d. versione inclusiva per persone diversamente abili)</p>	<p><b>2. PANNELLO ALTO</b></p> <p>a. </p> <p>b. </p>	<p>Autoportante, da collocare in aree da cui è possibile osservare dal basso le emergenze paesaggistiche del territorio. Allestimento in due modalità possibili:</p> <p>a. pannello trasparente in plexiglass, con disegno semplificato delle emergenze. Il pannello deve essere collocato in modo che il disegno si vada a sovrapporre con la vista paesaggistica descritta</p> <p>b. pannello alto sagomato in corten; la sagomatura ricostruisce in modo semplificato la visuale paesaggistica che si apre in quel punto al visitatore.</p>
<p><b>3. SEDUTA</b></p> <p>a. </p> <p>b. </p>	<p>Di lunghezza variabile (45-150 cm.) in corten, con rivestimento superiore in legno. Il rivestimento può essere assemblato in modo da riprendere i disegni del logo "Salute viaggiatore". Le sedute sono orientate verso il paesaggio/panorama e disposte in due modalità a seconda delle specificità del luogo:</p> <p>a. seduta singola</p> <p>b. Seduta grande legno grezzo</p>	<p><b>4. ANGOLO RELAX</b></p> <p>a. </p> <p>b. </p>	<p>Elemento di arredo che offre uno spazio in cui fermarsi e immergersi nel paesaggio in due possibili modalità:</p> <p>a. sdraio elastico con struttura portante in legno o corten e rete sospesa per esterni in poliestere/propilene</p> <p>b. piattaforma in legno sagomata. A seconda del contesto la forma può essere rettangolare, ovale oppure può riprendere la forma del logo "Salute viaggiatore" (mano aperta).</p>










<h3>5. CONTENUTI MULTIMEDIALI</h3>  <p>a. </p> <p>b. </p> <p>c. </p>	<p>Contenuti multimediali che offrono un approfondimento o un racconto inedito del territorio in cui si colloca il paesaggio. I contenuti sono fruibili dalla webapp "Salute viaggiatore", tramite un qr code da collocare sul pannello interpretativo.</p> <p>Il QR code che identifica in maniera chiara la tipologia di contenuto proposta per approfondire il paesaggio:</p> <p>a. immagini in movimento (video, animazioni...)</p> <p>b. immagini statiche (fotografie storiche o di luoghi/eventi di interesse, disegni...)</p> <p>c. musica e audio (canzoni popolari, testimonianze, racconti di personaggi o avvenimenti storici...)</p>	<h3>6. WAYFINDING</h3> <p>a. </p> <p>b. </p> <p>c. </p> <p>d. </p> <p>e. </p> <p>f. </p> <p>g. </p>	<p>Dispositivi di orientamento verso altri luoghi di interesse per: segnalare l'arrivo al punto di interesse, indicare la presenza di un altro punto di interesse, identificare.</p> <p>a. logo a terra "Salute, viaggiatore" . A seconda del tipo di superficie può essere verniciato su asfalto oppure inciso su targhetta in corten da ancorare al suolo</p> <p>b. "milestone" in corten (v. linee-guida progetto "Balconi rinascimentali"). In tale caso l'elemento può contenere anche un qr code che segnala in maniera più precisa un percorso o un luogo di interesse</p> <p>c. totem autoportante (da utilizzare quando non sono presenti muri o pareti - v. progetto "Balconi rinascimentali").</p> <p>d.targa rettangolare -parete (v. linee-guida CIP)</p> <p>e.targa quadrata - parete (v. linee-guida CIP)</p> <p>f.miglioramento percorsi per persone diversamente abili</p> <p>g.colonnina ricarica ebike o allestimenti specifici per la particolarità del luogo</p>
--	---	--	---

**ALLEGATO 3 - INFORMATIVA PRIVACY FORNITORI A NORMA DELL'ART. 13 DEL RGDP PER I DATI RACCOLTI DIRETTAMENTE PRESSO L'INTERESSATO**

Gentile fornitore,

Il Regolamento Europeo in materia di protezione dei dati personali (RGDP) agli artt. 13, paragrafo 1, impone l'obbligo di informare il fornitore, in caso di raccolta diretta dei suoi dati, sugli elementi fondamentali del trattamento, specificandoli al paragrafo 1, lettera a/f.

La scrivente impresa vi adempie compiutamente informandoLa che:

	1-A) titolare del trattamento è GAL Valli Marecchia e Conca SOC. CONS A R.L., sita in Novafeltria (RN), ViaG. Mazzini 54 Tel. 0541 1788204 E-mail: <a href="mailto:gal@vallimarecchiaeconca.it">gal@vallimarecchiaeconca.it</a> - Posta elettronica certificata <a href="mailto:pec@pec.vallimarecchiaeconca.it">pec@pec.vallimarecchiaeconca.it</a>
	1-B) dati di contatto per richieste in merito alla privacy EMAIL: <a href="mailto:dpo@vallimarecchiaeconca.it">dpo@vallimarecchiaeconca.it</a>
	1-C) I dati sono raccolti direttamente presso l'interessato o da pubblici registri, elenchi, atti o documenti conoscibili da chiunque, nei limiti e nei modi stabiliti dalle norme sulla loro conoscibilità per le seguenti finalità: esecuzione di obblighi derivanti da un contratto o da un rapporto precontrattuale, adempimento di obblighi di legge, gestione amministrativa dei clienti/fornitori, gestione del contenzioso, invio di materiale pubblicitario, attività promozionali e compimento di ricerche di mercato, la cui base giuridica si fonda: su suo consenso espresso per una o più specifiche finalità; su esigenza contrattuale o precontrattuale; su obbligo legale al quale la scrivente è soggetta.
	1-D) I destinatari o le eventuali categorie di destinatari sono: ente poste o altre società di recapito della corrispondenza; istituti di credito e intermediari finanziari; studi legali, professionisti e società di servizi; imprese di assicurazione; società di manutenzione/riparazione delle apparecchiature informatiche; enti pubblici ai fini di legge, certificatori, regolamento e normativa comunitaria; società specializzate nell'archiviazione elettronica sostitutiva, ad altri soggetti da voi delegati.  I dati potranno essere portati a conoscenza soltanto dei dipendenti e dei collaboratori, incaricati dal titolare del loro trattamento, nonché delle strutture, in qualità di "responsabili", che svolgono, per conto del titolare stesso, compiti tecnici e di supporto (servizi legali, manutenzione e/o riparazione di apparecchiature informatiche, ecc..).
	1-E) I dati non saranno trasferiti fuori dal territorio UE o ad una organizzazione internazionale.
	2-A) Il periodo di conservazione dei dati personali contenuti nelle banche dati è il seguente: <ul style="list-style-type: none"> <li>• Proposte commerciali (dati di persone fisiche, alcuni dati riferiti a società di persone, dati di persone giuridiche relativi ai loro dipendenti collaboratori, soggetti terzi loro riconducibili), 3 -5 anni o più in base alle regole dei programmi europei gestiti da GAL Valli Marecchia e Conca qualora il suo contratto sia riferito all'attuazione di azioni comprese nei piani di azione locale ovvero in progetti riferiti all'attuazione di programmi finanziati con fondi pubblici;</li> <li>• trattamenti precontrattuali/contrattuali 5 anni o più per le motivazioni espresse sopra;</li> <li>• finalità di Marketing, promozionali, invio di materiale pubblicitario, Marketing diretto, 3 anni;</li> <li>• altri trattamenti, nel rispetto degli obblighi civilistici e con riferimento alla normativa che regola l'utilizzo di fondi pubblici</li> </ul>
	2-B) La si informa dell'esistenza del suo diritto di chiederci l'accesso ai suoi dati personali, di rettifica, di cancellazione degli stessi, di limitazione del trattamento dei dati che la riguardano, di opporsi al loro trattamento, alla portabilità dei dati.
	2-C) Dal momento che il trattamento ha anche base giuridica sul consenso da lei prestato (art. 6, paragrafo 1) Le è riconosciuto il diritto di revocare il suo consenso in qualsiasi momento senza pregiudicare la liceità del trattamento basata sul consenso prestato prima della revoca.
	2-D) Le è riconosciuto il diritto di proporre reclamo a un'autorità di controllo.
	2-E) Il conferimento dei suoi dati è talora: obbligatorio in base a legge, regolamento, normativa comunitaria; in questi casi il suo rifiuto a trattarli comporterà la nostra impossibilità a proseguire il rapporto contrattuale; facoltativo ai fini di compimento di ricerche di mercato, invio di materiale pubblicitario, svolgimento di attività promozionale, pertanto il suo eventuale rifiuto di comunicare i dati comporterà l'impossibilità di compiere ricerche di mercato; inviare materiale pubblicitario; svolgere attività promozionali.

Io sottoscritto/a \_\_\_\_\_,

Per presa visione \_\_\_\_\_

(data e firma)



Fondo europeo agricolo per lo sviluppo rurale:  
l'Europa investe nelle zone rurali



Ai sensi del Regolamento Europeo in materia di protezione dei dati personali (RGDP), dichiaro che in modo libero, specifico, informato e inequivocabile esprimo il mio

consenso       mancato consenso

al trattamento e comunicazione di particolari categorie di dati oggi indicati all'art. 9, paragrafo 2, lettera a come previsto nel punto 1-c)-a).

---

(data e firma)